



GÎTE LA MONTAGNARDE - CHALMAZEL- JEANSAGNIÈRE - LOIRE FOREZ

GÎTE LA MONTAGNARDE - CHALMAZEL-JEANSAGNIÈRE

Location de vacances pour 6 personnes à Chalmazel-
Jeansagnière

<https://gitelamontagnarde.fr>



Damien Di Palma

☎ 06 40 27 42 45

A Gîte La Montagnarde - Chalmazel-
Jeansagnière : 567, route de Ladret 42920
Chalmazel - Jeansagnière





Gîte La Montagnarde - Chalmazel-Jeansagnière



Maison



6

personnes



2

chambres



80

m²

Restauré dans l'esprit des fermes Foréziennes (bois, pierres et badigeons à la chaux), le gîte est idéalement situé entre la station de ski de Chalmazel et le domaine nordique du Haut-Forez, en bordure du parc naturel régional du Livradois Forez.

Venez profiter du calme dans ce petit coin de verdure, ou faites le plein d'expériences pleine nature : rando pédestre, vtt, équestre, raquettes, ski de piste ou ski de fond, chiens de traineau ...



Pièces et équipements

<i>Chambres</i>	Chambre(s): 2 Lit(s): 4 un canapé convertible 2 places (180x140) dont lit(s) 1 pers.: 3 dont lit(s) 2 pers.: 1
<i>Salle de bains / Salle d'eau</i>	Salle de bains avec douche Sèche serviettes Sèche cheveux Salle(s) d'eau (avec douche): 1
<i>WC</i>	WC: 2 WC indépendants WC privés
<i>Cuisine</i>	Cuisine Appareil à raclette Appareil à fondue Congélateur Four à micro ondes Réfrigérateur Four Lave vaisselle
<i>Autres pièces</i>	Séjour Terrasse
<i>Media</i>	Télévision Wifi
<i>Autres équipements</i>	Lave linge collectif Matériel de repassage
<i>Chauffage / AC</i>	Chauffage Poêle à bois
<i>Exterieur</i>	Barbecue Salon de jardin Jardin Terrain non clos
<i>Divers</i>	

Infos sur l'établissement

 <i>Communs</i>	Dans maison Habitation indépendante	Entrée indépendante Mitoyen propriétaire
 <i>Activités</i>	Local à skis	
 <i>Réseaux</i>	WIFI gratuit + réseau 4/5G	
 <i>Stationnement</i>	Parking	Parking privé
 <i>Services</i>	Nettoyage / ménage	
 <i>Extérieurs</i>	Gîte non accessible PMR.	

A savoir : conditions de la location

Arrivée

Départ

*Langue(s)
parlée(s)* Anglais Français

*Annulation/
Prépaiement/
Dépot de
garantie*

*Moyens de
paiement*

Ménage Forfait ménage en option

*Draps et Linge
de maison* Draps et/ou linge compris
Lits faits à votre arrivée.

*Enfants et lits
d'appoints* Lit bébé
Lits parapluie bébé et chaise haute sur demande.

*Animaux
domestiques* Les animaux ne sont pas admis.

Tarifs

Gîte La Montagnarde - Chalmazel-Jeansagnière

Nos tarifs et nos disponibilités sont actualisés sur notre site :
<https://gitelamontagnarde.fr>

Mes recommandations




Authentique

☎ 06 73 76 09 51
17 rue de la mairie

🌐 <https://www.authentiquerestaurant.fr/>

2.6 km
📍 Chalmazel - Jeansagnière 🍴 1

Nous vous proposons des viandes locales accompagnées de frites maison ou d'un gratin. Nos burgers aux fromages locaux, un pain artisanal, un confit d'oignons fait maison sont à tomber par terre, ainsi que notre sauce champignons... Réservation conseillée.



Les pizzas de Fabrice

☎ 06 60 31 15 75
236 route du montausupt

🌐 <https://lespizzasdefabrice.weebly.com>

3.6 km
📍 Chalmazel - Jeansagnière 🍴 2

Camion de pizzas traditionnelles au feu de bois à emporter. Pour être servi dans les meilleurs délais, pensez à commander ! Du fait des produits frais, sauces et pâtes pizzas maison, nous restons ouvert jusqu'à épuisement des préparations.



Auberge de la source

☎ 04 77 24 06 19
Le Bourg

🌐 <https://www.hotel-lauberge-de-la-source.com>

3.8 km
📍 La Valla-sur-Rochefort 🍴 3

Mylène et Norbert vous accueillent en toute saison de façon conviviale et chaleureuse. Ils vous proposent une cuisine traditionnelle, privilégiant les produits frais et de terroir, c'est pourquoi, il est essentiel de réserver 48h00 à l'avance.




Chalet du col de la loge

☎ 04 77 24 70 76
Col de la Loge 169 Le Trêve

🌐 <https://www.coldelaloge.fr/>

5.0 km
📍 La Chamba 🍴 4

Niché au cœur du massif central dans les Monts du Forez à 1253 m d'altitude, notre chalet se situe au pied des pistes du Domaine Nordique du Haut-Forez. Dans un cadre chaleureux vous pourrez déguster nos spécialités du terroir.



Auberge des Granges

☎ 04 77 24 80 62
152, chemin chez Jacon

🌐 <https://www.aubergedesgranges-chalet.com>

5.3 km
📍 Chalmazel - Jeansagnière 🍴 5

A deux pas de la station de Chalmazel, l'auberge des Granges vous propose ses spécialités : charcuteries, patia, tarte aux myrtilles, raclette à la fourme, potée forézienne... sur réservation.



Les Épilobes

☎ 04 77 24 89 24

5900 Route des pistes - Bois Couzan
Est

📄 <https://www.chalmazel-hiver.fr/jcms/lw>

5.6 km

📍 Chalmazel - Jeansagnière



Pour déjeuner au chaud, le restaurant les épilobes vous propose une nouvelle carte (plat du jour) avec formule plateau repas et snack. Rapide, pratique et économique, plusieurs mets sont au choix (entrées, plats et desserts) pour le plaisir de tous !



Le Sauvagnard

☎ 04 77 76 80 84

8506 route de la Fourme

7.7 km

📍 Sauvain



Dans un cadre très convivial, découvrez de nombreuses spécialités telles que la salade forézienne, le patia du Forez, le soufflé à la Fourme de Montbrison, la tête de veau, tartines jambon/poire/fourme ... et un grand choix de desserts maison.



Montbrison - Chasse mystère - Balades à jouer Monts du Forez Montbrison

☎ 04 77 96 08 69

maison du tourisme

📍 Montbrison



Bienvenue à Montbrison pour une chasse poétique!



Parcours d'orientation (familles) - Espace Sport d'Orientation

☎ 04 77 96 08 69

Aire de camping car Le Bourg

📄 <http://rendezvousenforez.com>

2.4 km

📍 Chalmazel - Jeansagnière



Venez à Chalmazel pratiquer et découvrir la course d'orientation dans le bourg. 4 parcours : un vert (1,5km), un bleu (1,5km), un rouge (2,1km) et un noir (4km) 15 balises et 6 photos de lieux à trouver et à repérer dans le village.



Parcours de pêche No-Kill

☎ 04 77 02 20 00

Le "Lignon"

📄 <https://peche42.fr/le-parcours-de-peche>

2.4 km

📍 Chalmazel - Jeansagnière



La Truite du Haut Lignon Forézien gère l'ensemble de la partie amont du bassin versant du Lignon du Forez. Sur ce court parcours d'un peu plus de 500 m, d'une largeur moyenne de 3 à 4 mètres, la population de truites sauvages est importante.



Aire de jeux

☎ 04 77 24 80 27

Le Pont

🌐 <http://www.chalmazel-jeansagniere.fr/>

2.5 km

📍 Chalmazel - Jeansagnière



4



Terrain de tennis et basket

☎ 04 77 24 80 27

Le Bourg


🌐 <http://www.chalmazel-jeansagniere.fr/>

2.6 km

📍 Chalmazel - Jeansagnière



5



Parcours 7 - Les brebis

☎ 04 77 96 08 69

Aire de camping car Le Bourg

🌐 <https://espacestrail.run/fr/massifduforez>


2.7 km

📍 Chalmazel - Jeansagnière



6

Cet itinéraire de niveau facile sera idéal pour découvrir les versants Sud de Chalmazel.



Parcours 8 - Les petits cochons

☎ 04 77 96 08 69

Aire de camping car Le Bourg

🌐 <https://espacestrail.run/fr/massifduforez>


2.7 km

📍 Chalmazel - Jeansagnière



7

Depuis le village de Chalmazel vous prendrez vite de la hauteur afin de rejoindre celui de Jeansagnière culminant à 1100 m d'altitude.



Parcours 9 - Les écureuils

☎ 04 77 96 08 69

Aire de camping car Le Bourg

🌐 <https://espacestrail.run/fr/massifduforez>

2.7 km

📍 Chalmazel - Jeansagnière



8

Magnifique parcours forestier, où vous vous dirigerez en direction du Pont de Chevelière, puis son hameau, avant d'arriver à celui du Lachet.



Parcours 15 - La truite

☎ 04 77 96 08 69

Aire de camping car Le Bourg

📄 <https://espacestrail.run/fr/massifduforez>

2.7 km

📍 Chalmazel - Jeansagnière



Quelle belle opportunité depuis le village de Chalmazel de serpenter chemins et sentiers en direction de la station de ski où vous retrouverez les parcours trail au départ de la station et son Semi Kilomètre Vertical.



Parcours 17 - La couleuvre

☎ 04 77 96 08 69

Aire de camping car Le Bourg


📄 <https://espacestrail.run/fr/massifduforez>

2.7 km

📍 Chalmazel - Jeansagnière



Au départ de Chalmazel partez à la découverte des versants Sud bien ensoleillés des vallons du Lignon. Vous évoluerez sur des sentiers et singles tracks.



Parcours 16 - Le faucon

☎ 04 77 96 08 69

Aire de camping car Le Bourg

📄 <https://espacestrail.run/fr/massifduforez>

2.7 km

📍 Chalmazel - Jeansagnière



Prenez-en plein la vue avec ce bel itinéraire qui vous fera courir jusqu'au Roc de l'Olme surplombant la commune. Ce rocher est un incontournable du secteur.



Parcours d'orientation (sportifs) - Espace Sport d'Orientation

☎ 04 77 96 08 69

Rocher de l'Olme

📄 <http://rendezvousenforez.com>

2.9 km

📍 Chalmazel - Jeansagnière



Venez à Chalmazel pratiquer et découvrir la course d'orientation autour du rocher de l'Olme. 4 parcours de difficulté, 60 balises à trouver en forêt et dans le village.



Le Roc de l'Olme - Site d'escalade

☎ 09 70 95 73 88

Rocher de l'olme Route du Col du Béal

📄 <http://www.ffme42.fr/>

2.9 km

📍 Chalmazel - Jeansagnière



Barre rocheuse en balcon, face au sommet de Pierre sur Haute, point culminant du département de la Loire. Aucun prêt de matériel pas de structure d'accompagnement.



Via ferrata du rocher de l'Olme

☎ 04 77 24 81 89
Rocher de l'Olme

3.0 km
📍 Chalmazel - Jeansagnière  

Classée facile (F) et d'une longueur de 120 mètres, elle est idéale pour les familles et les débutants (enfants à partir de 1m30) qui veulent découvrir leurs premières sensations de grimpe. Les enfants en dessous de 40 kg doivent être encordés.



Hêtre en Forez - grimpe d'arbres

☎ 06 64 04 86 26
Le Pont de Chevelières
📄 <https://www.hetreenforez.com/>

3.7 km
📍 Chalmazel - Jeansagnière  

La grimpe d'arbre est une activité physique de pleine nature ouverte à tous qui se pratique dans le respect de l'environnement et des arbres. Activités possibles en itinérance pour vos événements (mariages, anniversaires, fêtes de village ...).




Aire de jeux au Col de la Loge

☎ 04 77 96 08 69
Col de la Loge
📄 <http://rendezvousenforez.com>

5.0 km
📍 La Chamba  

Une aire de jeux publique entièrement en bois accessible toute l'année sur le site exceptionnelle du Col de Loge.




Parcours 10 - La Theille

☎ 04 77 96 08 69
Col de la Loge
📄 <https://tracedet trail.fr/fr/user/espacetra>

5.0 km
📍 La Chamba  

Cet itinéraire composé de deux boucles vous permettra d'effectuer une sortie courte au départ du Col de la Loge, dans une ambiance forestière, sur piste large.




Parcours 11 - Le Grand Caire

☎ 04 77 96 08 69
Col de la Loge
📄 <https://tracedet trail.fr/fr/user/espacetra>

5.0 km
📍 La Chamba  

Au départ du Col de la Loge, cette boucle vous mènera dans une ambiance forestière, à la découverte du Grand Caire et du Haut du Colombier, sur un terrain vallonné tout en relance.



Espace Trail du Col de la Loge

☎ 04 77 96 08 69

Col de la Loge

🌐 <https://tracedetrail.fr/fr/user/espacetra>

5.0 km

📍 La Chamba



Deux parcours rando-trail de 6,4 et 11,9 Km.



Col de la Loge, station 4 saisons

☎ 04 77 24 93 22

Col de la Loge

🌐 <https://www.station-coldelaloge.fr/>

5.0 km

📍 La Chambonie



La station vous propose une offre de loisirs et sports nature diversifiée, de qualité et accessible à tous.



Etang de pêche - Les Champas

☎ 06 30 98 76 28

Les Champas

🌐 <http://www.truitehautlignon-forez.fr>

5.3 km

📍 Sauvain



Le plan d'eau est régulièrement empoissonné en truites arc-en-ciel d'environ 25cm (truite portion). Notre fournisseur est la pisciculture du Moulin du Clos - Augerolles 63. Pour 2023, 6 lâchers de 80kg seront effectués.



Espace de luge

☎ 04 77 24 85 09

5896 route des pistes Bois de Couzan est

5.6 km

📍 Chalmazel - Jeansagnière



Piste de luge en accès libre située au pied des pistes de ski.



Pierre sur Haute - Itinéraire ski de randonnée

☎ 04 77 24 85 09

Pied du télésiège

5.6 km

📍 Chalmazel - Jeansagnière



Itinéraire au départ du télésiège jusqu'à Pierre sur Haute.



Parcours 6 - Verticale de Chalmazel

☎ 04 77 96 08 69

Pied des pistes de ski

📄 <https://espacestrail.run/fr/massifduforez>

5.6 km

📍 Chalmazel - Jeansagnière



Entraînez-vous sur ce parcours en montée sèche. Un semi-kilomètre vertical (500m+), tracé entre le bas de la station et Pierre sur Haute, avec une pente moyenne entre 30 et 35%.



Parcours 1 - Initiation trail

☎ 04 77 96 08 69

Pied des pistes de ski

📄 <https://espacestrail.run/fr/massifduforez>

5.6 km

📍 Chalmazel - Jeansagnière



Au départ de la station de Chalmazel, ce parcours sera idéal pour vous initier au trail. Vous profiterez d'un parcours constitué de deux boucles, réalisables indépendamment.



Parcours 3 - Parcours du facteur

☎ 04 77 96 08 69

Pied des pistes de ski

📄 <https://espacestrail.run/fr/massifduforez>

5.6 km

📍 Chalmazel - Jeansagnière



Ce très beau parcours vous mènera à travers estives et forêts sur les hauteurs de Chalmazel. Entre bruyères, myrtilles et gentianes, l'itinéraire emprunte le sentier du facteur qui passe sous le sommet du Procher pour rejoindre le Col de la Chamboite.



Parcours 4 - Pierre sur Haute

☎ 04 77 96 08 69

Pied des pistes de ski


📄 <https://espacestrail.run/fr/massifduforez>

5.6 km

📍 Chalmazel - Jeansagnière



Au départ de la station de Chalmazel, cet itinéraire vous conduira à la découverte de Pierre sur Haute, point culminant de la Loire, dans un cadre boisé et alpin, entre bruyères, myrtilles sauvages et gentianes.



Parcours 5 - De Chalmazel au Col de la Loge

☎ 04 77 96 08 69

Pied des pistes de ski

📄 <https://espacestrail.run/fr/massifduforez>

5.6 km

📍 Chalmazel - Jeansagnière



Tellement beau, tellement complet et tellement sauvage ! Vous pourrez admirer ce parcours trail sous toutes ses formes.



Espace trail Chalmazel-Jeansagnière

☎ 04 77 96 08 69

📄 <https://espacestrail.run/fr/massifduforez>

5.6 km

📍 Chalmazel - Jeansagnière



5 cinq parcours de 3 à 39 km au départ de la station de ski et un parcours semi KMV avec un dénivelé de 500m (panneau en bois installé au pied du télésiège). 6 parcours de 4,4 à 23,1 km au départ du village



Parcours de mini-golf

☎ 06 71 29 71 96

Station de ski Pied des pistes de ski

5.6 km

📍 Chalmazel - Jeansagnière



Rendez-vous au pied des pistes, au départ du télésiège des Granges pour réserver votre parcours de mini-golf.



Télésiège des Jasseries

☎ 04 77 24 85 09

5896 route des pistes Bois de Couzan est

📄 <https://www.chalmazel.fr>

5.6 km

📍 Chalmazel - Jeansagnière



Empruntez le télésiège des Jasseries pour monter jusqu'à proximité du sommet de Pierre-sur-Haute, afin de profiter du panorama offert.



Téléski des Campanules

☎ 04 77 24 85 09

5896 route des pistes Bois de Couzan est

📄 <https://www.chalmazel.fr>

5.6 km

📍 Chalmazel - Jeansagnière



Profitez de l'ouverture du téléski des Campanules et de la possibilité de louer sur place des trottinettes de descente, des karts... pour vous ressourcer dans le cadre verdoyant de la station de Chalmazel.



Parcours 2 - Procher

☎ 04 77 96 08 69

Sommet du télésiège

📄 <https://espacestrail.run/fr/massifduforez>

7.4 km

📍 Chalmazel - Jeansagnière



Prenez de la hauteur avec cet itinéraire sans difficultés au départ du sommet du télésiège des jasseries (attention se renseigner sur les horaires d'ouverture du télésiège en amont).



n°76 - Les jonquilles

☎ 04 77 96 08 69

Haut du télésiège Station de ski

🌐 <http://www.boisnoirs.fr>

7.4 km

📍 Chalmazel - Jeansagnière



Parcours au départ de l'arrivée du télésiège (horaires à consulter sur le site de la station de ski). Possibilité de le pratiquer hors télésiège au départ du Col du Béal (liaison de 4km) puis remonter en VTT en suivant le circuit n°26.



La route des 2 fourmes : Montbrison et Ambert

☎ 04 77 76 30 04

Musée de la Fourme et des traditions
2 place Louis Lépine

🌐 <https://www.museedelafourme.com>

7.8 km

📍 Sauvain



En faisant le tour des Hautes Chaumes du Forez, la route des deux Fourmes relie les sites du Goût de la Fourme d'Ambert (AOP) et de la Fourme de Montbrison (AOP).



Brasserie la Canaille

☎ 06 79 22 41 10

1 montée des Curistes

🌐 <http://www.brasseriela-canaille.com>

10.1 km

📍 Sail-sous-Couzan



Située dans le village de Sail sous Couzan, la brasserie "La Canaille" propose tout au long de l'année des bières artisanales et pleines de goût !



Enduro de la cascade - 56 itinéraires VTT Loire

☎ 04 77 96 08 69

Parking de l'auberge

10.3 km

📍 Saint-Bonnet-le-Coureau



Un condensé de l'ambiance des Monts du Forez dans ce parcours. Au départ de la jasserie de Garnier, dévaliez en direction de Chorsin par le Bois de l'Oule. Faites une pause à la cascade avant de rejoindre Courreau.



Route du basalte

☎ 04 77 96 08 69

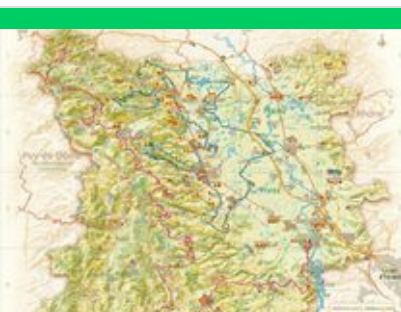
🌐 <https://www.loireforez.com>

22.0 km

📍 Montbrison



Itinéraire touristique balisé pour découvrir la plaine et les coteaux du Forez en voiture. Suivre les panneaux indiquant les villages et points d'intérêt où s'arrêter. Environ 162 km.



Route des Balcons

☎ 04 77 96 08 69

🌐 <http://www.loireforez.com>

41.2 km

📍 Saint-Just Saint-Rambert



Itinéraire touristique à parcourir en voiture, long de 180 km environ, qui relie St-Just-St-Rambert à Cervières. Suivre les panneaux "Route des Balcons", qui indiquent les routes à emprunter ainsi que les villages et lieux où s'arrêter pour une visite.




Apiculteur M Broze

896 route de Ladret

0.5 km

📍 Chalmazel - Jeansagnière



La Ferme du Pontet

☎ 06 14 64 95 14

59 Chemin du Pontet

0.6 km

📍 Chalmazel - Jeansagnière



Porcs et bovins.



Alti Pep - pépinière d'altitude bio en permaculture

☎ 06 29 06 25 88


Nermond

🌐 <https://www.pepiniere-altitude.com/>
1.3 km

📍 Chalmazel - Jeansagnière



Florent Augay, pépiniériste et apiculteur passionné, est à la tête d'Alti Pep, une pépinière d'altitude située à Chalmazel dans les Monts du Forez en région Auvergne-Rhône-Alpes depuis 2013.



GAEC les 2 aïelles

☎ 06 63 39 28 21

100 Chemin de la Trabuy Nermond

1.3 km

📍 Chalmazel - Jeansagnière



Elevage de limousines et de poules élevées en plein air.



La source Chalmazel

☎ 06 98 39 77 28

Nermond

🌐 <http://www.lasource-distillerie.fr>

1.4 km

📍 Chalmazel - Jeansagnière



5

Venez découvrir et déguster les boissons apéritives et digestives qui s'élaborent à la Source Distillerie ! Visite explicative autour de la flore sauvage et la manière dont on l'utilise dans nos recettes...

Pâtisserie - Chocolaterie



La gavotte

☎ 07 81 35 51 52

90 Chemin des seigneurs

🌐 <http://patisserielagavotte.free.fr/>

2.4 km

📍 Chalmazel - Jeansagnière



6

Pâtisserie, chocolaterie et confiserie. Fabrication artisanale élaborée à partir de matières premières locales. Sans additifs et sans conservateurs.

VIANDE FERMIERE



Sylvain CHAZELLE

Éleveur de bovins charolais et limousins

Les viandes sont élevées dans les prés de nos montagnes, au grand air, avec une alimentation naturelle. La viande est emballée sous vide, et vendue par kg ou 1/2 kg minimum. Chaque veau est respectueusement du système d'élevage charolais, bourguignon, par-sarthe, gibet à tête, ambré... Les produits peuvent être être livrés en...

Sylvain Chazelle - Viande fermière

☎ 06 22 43 19 54

Les Bois

5.0 km

📍 Chalmazel - Jeansagnière



7

Vente directe à la ferme (livraison possible selon les communes avec supplément) de viande de génisses charolaises et limousines.



La Ferme Plagne - Fromagerie Fermière

☎ 04 77 76 87 85

305, chemin des Champas

🌐 <https://lafermeptagne.panierlocal.org/>

5.5 km

📍 Sauvain



8

A 1030 m d'altitude, à 2 kms de la station de ski de Chalmazel, Marie Agnès et René Plagne produisent de la fourme de Montbrison fermière AOP., St Augustin, Philomène, Tomme Des Jasseries.



Saucisson de Pierre sur Haute

☎ 04 77 76 84 94

Dizangue

6.3 km

📍 Sauvain



9

A Ambert, à Feurs, à Montbrison mais aussi dans sa boutique de Dizangue à Sauvain, Fabienne Vray fabrique et vend quelques 17 tonnes de saucissons frais par an.

Mes recommandations (suite)

TOP 10 en Forez

Randonnées

Rendez-vous en **Forez**

OFFICE DE TOURISME LOIRE FOREZ
WWW.RENDEZVOUSENFOREZ.COM



Fourme de Montbrison (AOP)

☎ 04 77 58 91 30

🌐 <http://www.fourme-de-montbrison.fr>

7.6 km

📍 Sauvain



Fabriquée dès le Moyen Âge, grâce au lait produit par les vaches des montagnes du Haut Forez, la fourme de Montbrison est connue pour sa saveur originale et la couleur unique de sa croûte.



Brasserie artisanale "La Canaille"

☎ 04 77 97 88 26

1, montée des Curistes

🌐 <http://www.brasserielaconaille.com>

10.1 km

📍 Sail-sous-Couzan



Située dans le village de Sail sous Couzan, la brasserie "La Canaille" propose tout au long de l'année des bières artisanales et pleines de goût !

Mes recommandations (suite)

TOP 10 en Forez

Randonnées

Rendez-vous en **Forez**

OFFICE DE TOURISME LOIRE FOREZ
WWW.RENDEZVOUSENFORZ.COM



 : Restaurants  : Activités et Loisirs  : Nature  : Culturel  : Dégustations

